

Муниципальное бюджетное дошкольное образовательное учреждение  
детский сад  
№ 27 «Филиппок»

# ПАСПОРТ ДОРОЖНОЙ БЕЗОПАСНОСТИ КОРПУС 1

г. Нижневартовск, 20<sup>24</sup> г.



СОГЛАСОВАНО

Глава администрации

*Д.А. Кощенко*

« 31 » *мая* 2024 г.

УТВЕРЖДАЮ

Заведующий МБДОУ ДС №27

*Ю.Ю. Сингизова*

« 31 » *мая* 2024 год



СОГЛАСОВАНО

Начальник отдела Госавтоинспекции

УМВД России по городу

Нижневартовску

*Н.С. Козлов*

« 31 » *мая* 2024 г.



## ПАСПОРТ ДОРОЖНОЙ БЕЗОПАСНОСТИ

муниципального бюджетного дошкольного учреждения детского сада




№ 27 «Филиппок»

(корпус 1)

расположенного на территории Ханты – Мансийского автономного  
округа – Югры город Нижневартовск

2024 г.

## Лист согласования

№ п/п	Должностное лицо	Подпись
1.	<p>Начальник отделения ДИиОД отдела Госавтоинспекции УМВД России по городу Нижевартовску Р.И. Аюпов</p> <p>(ул. Индустриальная, д. 68, каб. 22)</p>	
2.	<p>Исполняющий обязанности заместителя главы города, директора департамента по социальной политике администрации города С.Г. Князева</p> <p>(ул. Дзержинского, д. 15/13, каб. 208, тел.: 43-75-29)</p>	
3.	<p>Исполняющий обязанности директора муниципального бюджетного учреждения «Управление по дорожному хозяйству и благоустройству города Нижневартовска» Г.В. Котляров</p> <p>(ул. Индустриальная, д. 70, каб. 1, тел.: 63-12-26)</p>	

# Содержание паспорта дорожной безопасности



**Содержание паспорта дорожной безопасности  
муниципального бюджетного дошкольного образовательного  
учреждения детский сад № 27 «Филиппок» (корпус 1)**

**I. Общие сведения**

**II. План - схемы образовательного учреждения**

- 1.1. Схема 1 «Район расположения образовательного учреждения, пути движения транспортных средств и детей»
- 1.2. Схема 2 «Организация дорожного движения в непосредственной близости от образовательного учреждения с размещением соответствующих технических средств организации дорожного движения маршрутов движения детей и расположение парковочных мест.
- 1.3. Схема 3 «Маршрут движения организованных групп детей муниципального бюджетного дошкольного образовательного учреждения № 27 «Филиппок» к автогородку МБОУ СОШ № 19 и Центральную детскую библиотеку «Читай город»
- 1.4. Схема 4 «Пути движения транспортных средств по территории образовательного учреждения к местам разгрузки/погрузки и рекомендуемые безопасные пути передвижения детей
- 1.5. Схема 5 «Пути движения транспортных средств и детей (воспитанников) при проведении дорожных ремонтно-строительных работ вблизи образовательного учреждения»

# Общие сведения



## Общие сведения

**Муниципальное бюджетное дошкольное образовательное учреждение**

**Детский сад № 27 «Филиппок» (корпус 1)**

**Тип ОУ:** бюджетное дошкольное образовательное учреждение

**Юридический адрес ОУ:** 628605, улица Дружбы Народов, дом 22 а, город Нижневартовск, Ханты-Мансийский автономный округ - Югра (Тюменская область); 8 (3466) 46-54-84, 45-10-45, электронный адрес: dskv@mail.ru

**Фактический адрес ОУ:** 628 605, улица Ханты – Мансийская, дом 21а, город Нижневартовск.

**Руководитель ОУ:** заведующий МБДОУ № 27 «Филиппок» Сингизова Юлия Юрьевна, 8(3466) 45-10-45; 8(912) 538-01-57

**Заместитель заведующего по воспитательной и методической работе:** Сайфуллина Зиля Аскатовна, 8(3466) 45-10-45, 8(912) 932-40-49

**Ответственные работники муниципального органа образования:**

Заместитель директора департамента образования администрации города - Сарипова Лилия Исламовна, 8(3466) 43-76-74

**Ответственные от Госавтоинспекции:**

Начальник отделения ОАР и ПБДД отдела Госавтоинспекции УМВД России по г. Нижневартовску - Галеева Ирина Сабирьяновна, 8(3466) 49-72-24

**Ответственные работники за мероприятия по профилактике детского травматизма:** воспитатель Ахметова Эльвира Фамиевна, 8(982) 196-41-44.

**Руководитель или ответственный работник дорожно-эксплуатационной организации, осуществляющей содержание УДС:**

Исполняющий обязанности директора муниципального бюджетного учреждения «Управление по дорожному хозяйству и благоустройству города Нижневартовска» Котляров Геннадий Викторович, 8(3466) 63-12-26

**Руководитель управляющей компании, осуществляющей содержание придомовой территории АО «УК №1»:** директор Вахрушев Валерий Викторович, 8(3466) 61-33-01

**Количество учащихся:** 185 человек.

**Наличие уголка по БДД:** в образовательном учреждении имеется 1 уголок по безопасности дорожного движения для родителей.

**Наличие класса по БДД – не имеется.**

**Наличие автогородка (площадки) по БДД - на территории образовательного учреждения имеется разметка. Стационарный автогородок отсутствует.**

**Режим работы ДОУ:**

5-дневная рабочая неделя с 7.00 до 19.00

**Телефоны оперативных служб:**

Единая дежурная часть диспетчерская служба: 112

Пожарная служба: 01,101

Полиция: 02,102

Скорая медицинская помощь: 03,103

Аварийная служба газа: 04, 104



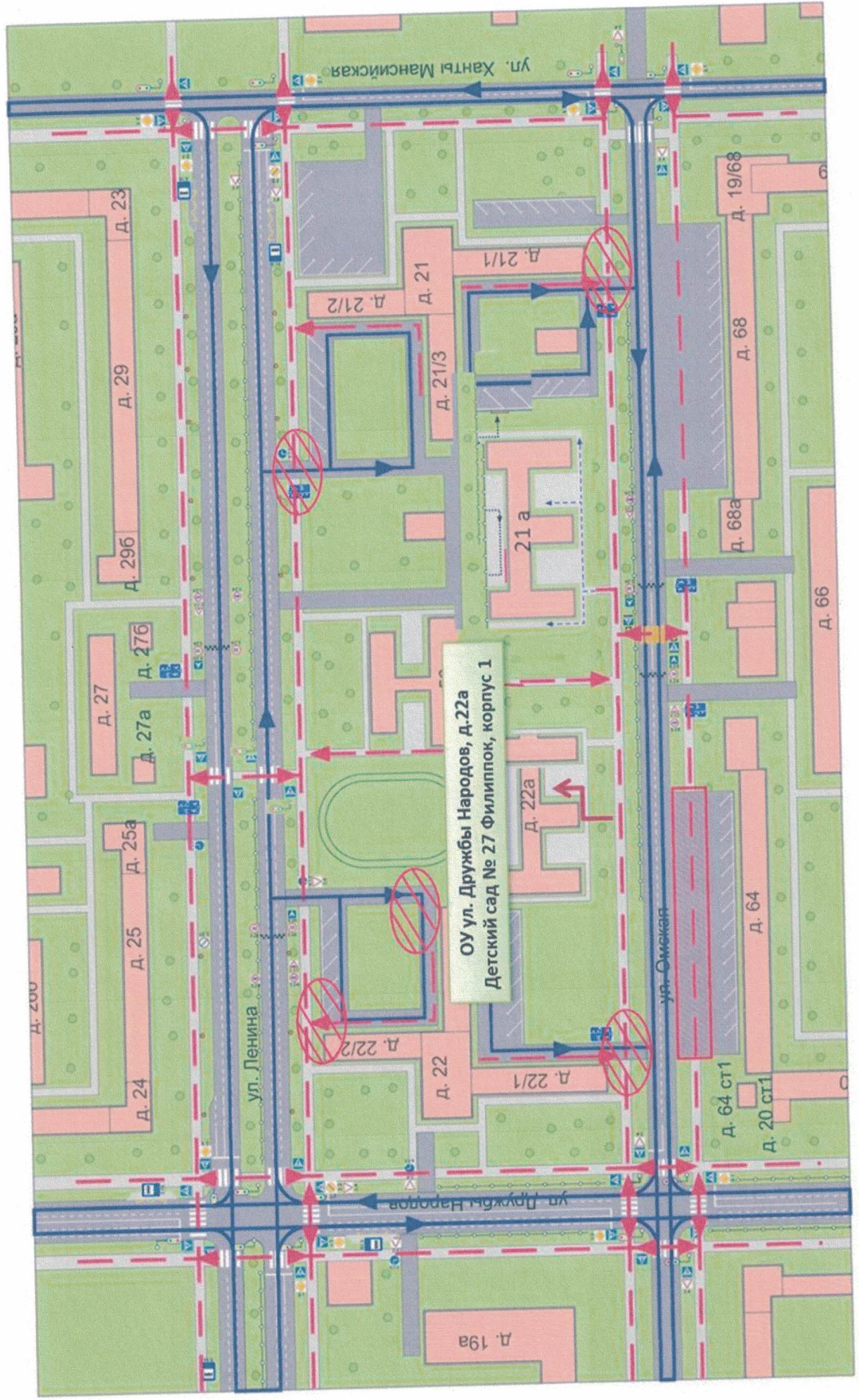
# План - схемы





**Схема №1**  
**Район расположения МБДОУ ДС № 27 «Филиппок»**  
**(корпус 1)**

**1. Район расположения образовательного учреждения, пути движения транспортных средств и детей (воспитанников)**



# **Условные обозначения**

**к схеме № 1**

**Район расположения МБДОУ ДС № 27 «Филиппок»  
(корпус 1)**




- жилая застройка



- проезжая часть



- тротуар



- движение транспортных средств



- движение детей в (из)  
образовательное учреждение



- место пересечения  
движения  
транспортного средства  
с пешеходами

## Пояснительная записка

к схеме района расположения МБДОУ № 27 «Филиппок» (корпус 1)

Схема № 1 необходима для общего представления о районе расположения МБДОУ ДС №27 «Филиппок». Для изучения безопасности движения воспитанников, на схеме обозначены наиболее частые пути движения детей от дома к МБДОУ ДС № 27 «Филиппок».

1. Район расположения МБДОУ ДС №27 «Филиппок» определяется группой жилых домов, зданий, и улично-дорожной сетью, центром, которого является дошкольное образовательное учреждение № 27 «Филиппок».

2. Территория, указанная на схеме, включает:

- Образовательное учреждение № 27 «Филиппок»
- Нижневартковский государственный университет
- Гимназия № 2
- ДЮСШ «Юность»
- Жилые дома, в которых проживает большинство воспитанников ДОУ
- Автомобильные дороги и тротуары.

3. На схеме обозначено расположение:

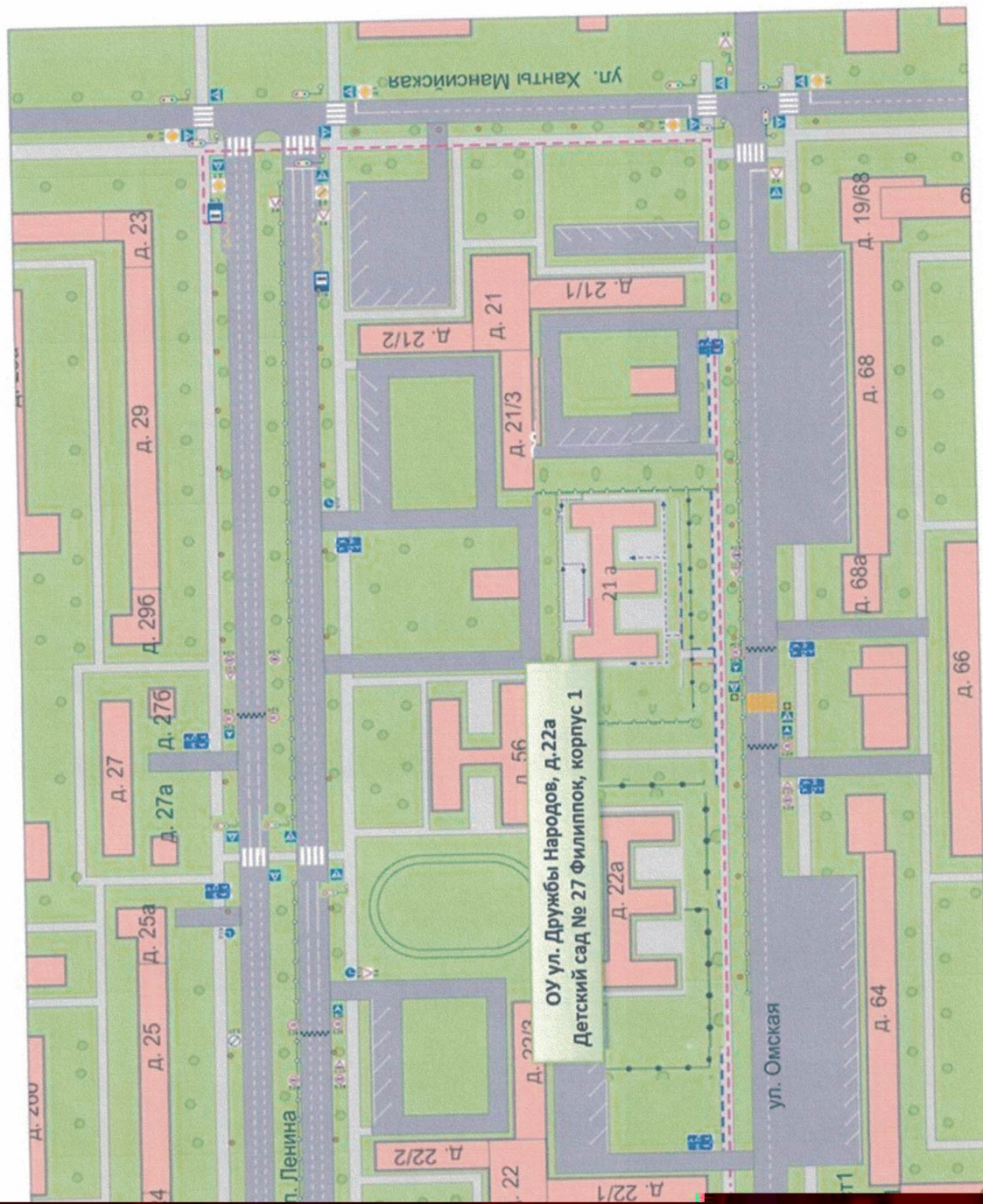
- жилых домов, зданий
- сеть автомобильных дорог
- пути движения транспортных средств
- пути движения детей в/из МБДОУ ДС № 27 «Филиппок»
- уличные (регулируемые/нерегулируемые) пешеходные переходы
- Название улиц и нумерация домов.



## Схема №2

**Организация дорожного движения в непосредственной  
близости от МБДОУ № 27 «Филиппок»**

орожного движения в непосредственной близости от образовательного учреждения  
ветствующих технических средств организации дорожного движения, маршрутов  
движения детей и расположения парковочных мест











# Условные обозначения

к схеме № 2

Организации дорожного движения в непосредственной близости от  
МБДОУ ДС № 27 «Филиппок» (корпус 1)

-  - ограждение образовательного учреждения  
и стоянки транспортных средств
-  - искусственная неровность
-  - ограждение образовательного учреждения  
и стоянки транспортных средств
-  - искусственное освещение
-  - направление движения детей  
от остановок маршрутных транспортных средств
-  - направление движения детей  
от остановок частных транспортных средств

## Пояснительная записка

к схеме организации дорожного движения в непосредственной близости от  
МБДОУ ДС № 27 «Филиппок» (корпус 1)

1. Схема организации дорожного движения ограничена автомобильными дорогами, находящимися в непосредственной близости от МБДОУ ДС № 27(корпус 1)
2. На схеме обозначены:
  - Здание ДОУ № 27 (корпус 1) с прилегающей огражденной территорией.
  - Автомобильные дороги и тротуары
  - Уличные (регулируемые/нерегулируемые) пешеходные переходы на подходе к ДОУ № 27

На прилегающих к ДОУ № 27 автомобильных дорогах расположены дорожные знаки:

  - «пешеходный переход» на световозвращающих щитах желто-зеленого цвета, а также дополнительное оборудование их желтым мигающим сигналом светофора;
  - «дети» дорожной разметкой на каждой полосе движения;
  - «неровности дороги»;
  - «ограничение скоростного режима».
  - имеется дорожная разметка пешеходного перехода на желтом фоне.
  - обозначено искусственное освещение, направление движение транспортных средств по проезжей части обозначено направление безопасного маршрута движения детей к ДОУ № 27
3. На схеме указано расположение остановок маршрутных транспортных средств и безопасные маршруты движения детей от остановочных пунктов к ДОУ № 27 (корпус 1) и обратно.



**Схема №3**  
**маршрут движения организованных групп детей МБДОУ №27**  
**«Филиппок» (корпус 1)**  
**к автогородку МБОУ СОШ №19**  
**и центральную детскую библиотеку «Читай-город»**



# Условные обозначения

к схеме № 3


Маршрут движения организованных групп детей от МБДОУ № 27  
«Филиппок» к автогородку СОШ № 19 и центральной детской библиотеке  
«Читай - город»



- жилая застройка



- проезжая часть



- тротуар



- направление безопасного движения  
группы детей к стадиону, парку  
или в спортивно-оздоровительный комплекс

## **Пояснительная записка**

### **к схеме №3**

маршрута движения организованных групп детей от МБДОУ № 27  
«Филиппок» (корпус 1)  
к автогородку СОШ № 19 и центральной детской библиотеке  
«Читай - город»

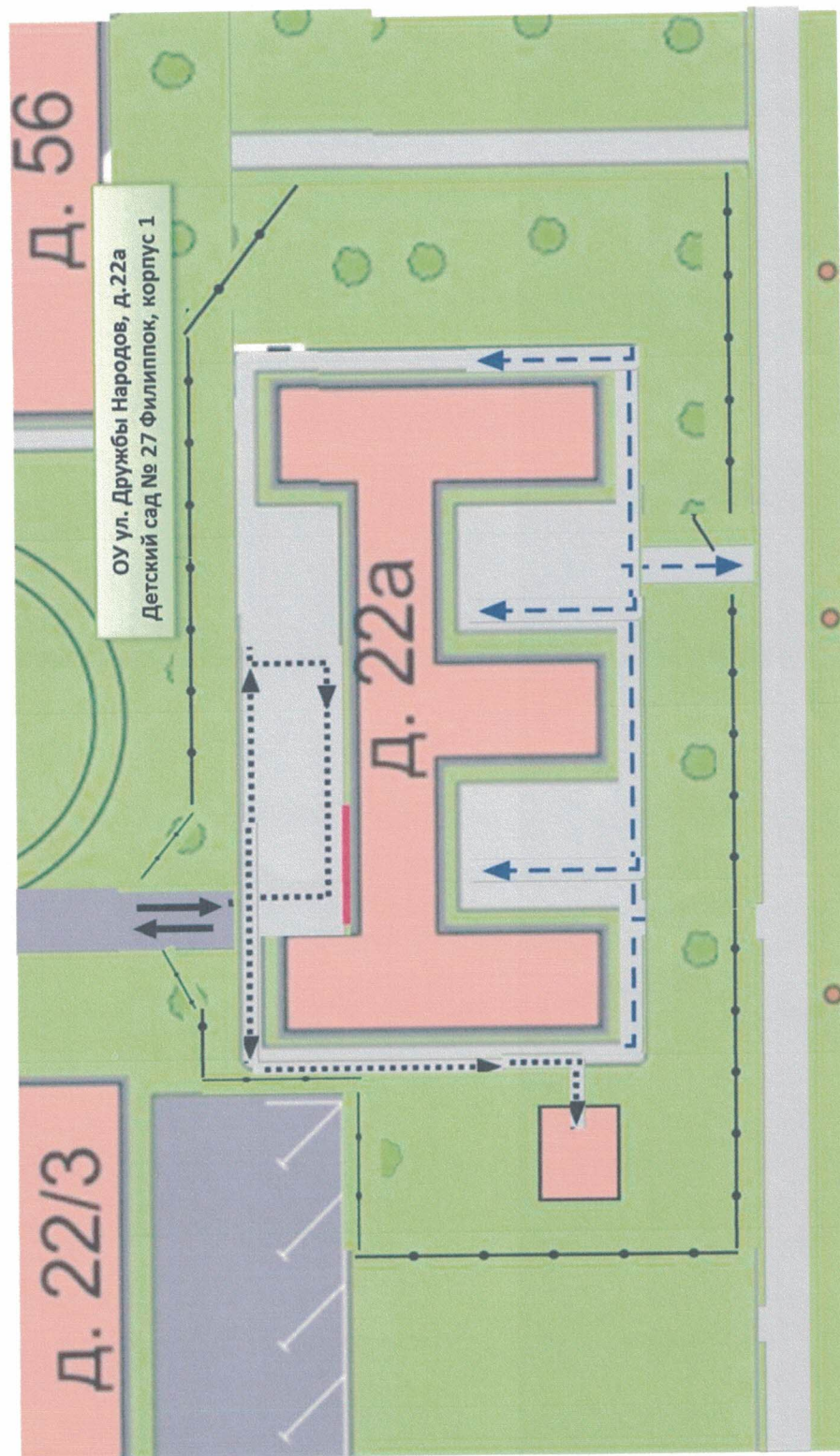
Схема №3 маршрута движения организованных групп детей от МБДОУ № 27 «Филиппок» (корпус 1) к автогородку СОШ № 19 и центральной детской библиотеке «Читай - город» не используется, так как практические занятия вне территории ДОУ №27 с воспитанниками не проводятся.



**Схема №4**

**Движения транспортных средств по территории МБДОУ  
ДС №27 «Филиппок» (корпус 1)  
к местам разгрузки/погрузки и рекомендуемые безопасные  
пути передвижения детей**






4. Пути движения транспортных средств к местам разгрузки/погрузки и рекомендуемые пути передвижения детей по территории образовательного учреждения





# Условные обозначения

Движения транспортных средств по территории МБДОУ ДС №27 «Филиппок» (корпус 2) к местам разгрузки/погрузки и рекомендуемые безопасные пути передвижения детей.

-  - въезд-выезд грузовых транспортных средств
-  - движение грузовых транспортных средств по территории образовательного учреждения
-  - движение детей и подростков на территории образовательного учреждения
-  - место разгрузки/погрузки
-  - ограждение образовательного учреждения и стоянки транспортных средств

## **Пояснительная записка**

### **к схеме №4**

Движения транспортных средств по территории ДОУ №27 (корпус 1) к местам разгрузки /погрузки и безопасные пути передвижения детей.

На схеме указано траектория движения транспортных средств на территории ДОУ №27 обозначены места погрузки/разгрузки, и безопасный маршрут движения детей во время погрузочно-разгрузочных работ.

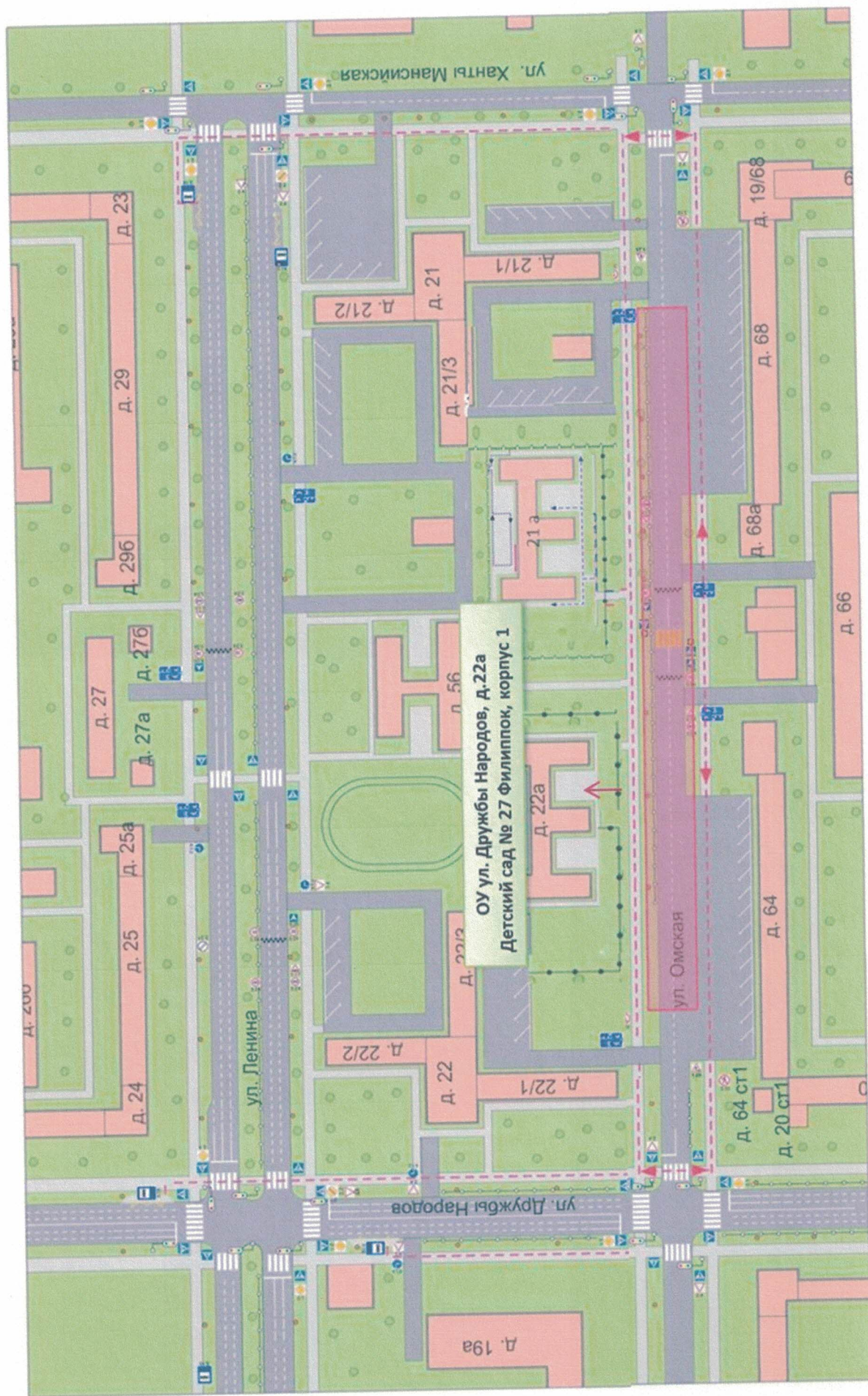
На схеме исключено пересечение движения детей и транспортных средств.



**Схема №5**

**Движения транспортных средств и детей при проведении дорожных  
ремонтно-строительных работ вблизи МБДОУ ДС №27 «Филиппок»  
(корпус 1)**






## 5. Безопасные пути обхода при ремонте дороги



# Условные обозначения

к схеме № 5

Движение транспортных средств и детей при проведении дорожных ремонтно-строительных работ вблизи МБДОУ ДС № 27 «Филиппок» (корпус №1)

-  - жилая застройка
-  - проезжая часть
-  - тротуар
-  - направление безопасного движения
-  - ремонт дороги

## Пояснительная записка

к схеме №5

движения транспортных средств и детей и проведение дорожных ремонтно-строительных работ вблизи МБДОУ № 27  
(на случай ремонта)

На схеме указано место производства дорожных ремонтно-строительных работ.

Обозначен участок производства дорожных ремонтно-строительных работ, автомобильная дорога, тротуары, здание МБДОУ № 27 с прилегающей огражденной территорией

На схеме отсутствуют альтернативные пути обхода участка дорожных ремонтно-строительных работ пешеходами по причине закрытия автомобильной дороги.

Актуализация паспорта дорожной безопасности:

№ п/п	Дата актуализации	Руководитель ОУ ФИО	Подпись Печать
1.	« <u>  </u> » <u>  </u> 20__год		
2.	« <u>  </u> » <u>  </u> 20__год		
3.	« <u>  </u> » <u>  </u> 20__год		
4.	« <u>  </u> » <u>  </u> 20__год		